

INFORME DIARIO DE MONITOREO DE MEDIOS*

*Vigilancia basada en eventos de interés epidemiológico mediante el monitoreo de medios abiertos de comunicación locales y nacionales.

Reporte de eventos:

Amenaza	Tema	Medio	Fecha	Resumen	Liga	Prioridad
Biológico	Contingencia ambiental	El Sol de Cuernavaca	30 marzo 2021	Aunque en el Valle de México declararon contingencia ambiental por ozono, en el estado de Morelos la situación prevalece en relativa calma; sin embargo, la Secretaría de Desarrollo Sustentable sugirió a los ciudadanos estar atentos y evitar viajes a esa entidad si no es de prioridad o indispensable, pero la calidad del aire en Cuernavaca y Cuautla es favorable.	https://www.elsoldecuernavaca.com.mx/local/cuernavaca-no-esta-afectada-por-contingencia-ambiental-8070325.html	Bajo
Biológico	Falta de agua potable	Diario de Morelos	30 marzo 2021	Los vecinos de Xochicalco, no solo es un pueblo que quedo dividido con la creación del municipio indígena de Coatetelco, es un pueblo olvidado de las autoridades municipales, del gobierno estatal y federal, pese a estar en la entrada a una de las zonas arqueológicas más importantes de México, de donde toman el nombre, ya que están asentados en las laterales de la carretera, pero donde se carece de los servicios básicos de drenajes y agua potable.	https://www.elsoldecuernavaca.com.mx/local/xochicalco-sigue-sin-servicio-de-agua-potable-8069952.html	Bajo
Biológico	Casos activos Covid-19	Diario de Morelos	30 marzo 2021	La Secretaría de Salud Morelos informa que a la fecha en Morelos se han estudiado 308 mil 691 personas, de las cuales se han confirmado 69 mil 057 con coronavirus COVID-19; 73 están activas y se han registrado 5 mil 268 defunciones.	https://www.diariodemorelos.com/noticias/se-registran-s-lo-77-casos-activos-de-covid19-en-morelos	Bajo



<http://ssm.gob.mx>



Servicios de Salud Morelos



@MorelosSalud

Callejón Borda N°3 Col. Centro C.P. 62000
Teléfono (777) 312 62 31 / 314 33 36 ext. 222

**Calle Gómez Azcárate No. 205, Col. Lomas de la Selva
C.P. 62270, Cuernavaca, Morelos. Tel.: 777 102 25 56**

INFORME DE RIESGOS METEOROLOGICOS

Fuente: Servicio Meteorológico Nacional de México, CONAGUA.

FUERTES RACHAS DE VIENTO EN EL NOROESTE, NORTE, NORESTE Y CENTRO DE MÉXICO DEBIDO AL FRENTE FRÍO Núm. 39 Y A LA CORRIENTE EN CHORRO SUBTROPICAL

Para hoy, prevalecerá la **onda de calor** con ambiente cálido a caluroso en la mayor parte de la República Mexicana, con temperaturas máximas muy calurosas (mayores a 40°) principalmente en zonas del oriente y sureste del país, incluida la Península de Yucatán, además de baja probabilidad de lluvia en la mayor parte del territorio. Por otro lado, el **frente frío Núm. 39** sobre el noreste de México en interacción con la **corriente en chorro subtropical**, generarán rachas de vientos fuertes con tolvaneras en el norte y noreste de México. Asimismo, continuará el viento de componente sur con rachas superiores a 60 km/h en el Istmo de Tehuantepec y con rachas de 50 a 60 km/h en zonas de la Península de Yucatán. Finalmente se pronostican lluvias aisladas en zonas de Tamaulipas, Veracruz, Oaxaca, Chiapas y la Península de Yucatán.

Pronostico de Temperaturas Mínimas:

Temperaturas mínimas de 0 a 5 °C: Ciudad de México (suroeste), Guanajuato (noreste, centro y sur), Hidalgo (sureste), Puebla (centro) y Tlaxcala (centro y sur).

Pronostico de Temperaturas Máximas:

Temperaturas máximas de 40 a 45 °C: San Luis Potosí (oriente), Hidalgo (norte), **Morelos (sur)**, Puebla (norte), Guerrero (norte y noroeste), Oaxaca (norte), Chiapas (oriente y centro), Tamaulipas (sur), Tabasco (oriente y sureste), Campeche y Yucatán (centro y sur).

Pronostico en región Mesa Central:

Cielo despejado por la mañana, con incremento de nublados hacia la tarde. Sin lluvia en la región. Ambiente matutino fresco a frío. Por la tarde ambiente cálido a caluroso. **Temperaturas vespertinas muy calurosas (de 40° a 45°C) en zonas de** Hidalgo, **Morelos** y Puebla. Viento de componente sur de 15 a 30 km/h en la región, con rachas de hasta 50 a 60 km/h en Querétaro, Hidalgo, Tlaxcala y Puebla.



<http://ssm.gob.mx>



Servicios de Salud Morelos



@MorelosSalud

Callejón Borda N°3 Col. Centro C.P. 62000
Teléfono (777) 312 62 31 / 314 33 36 ext. 222

**Calle Gómez Azcárate No. 205, Col. Lomas de la Selva
C.P. 62270, Cuernavaca, Morelos. Tel.: 777 102 25 56**

INFORME DE MONITOREO VOLCÁNICO Y SISMOLÓGICO

Fuente: Servicio Sismológico Nacional, UNAM. / Centro nacional de Prevención de Desastres (CENAPRED)-SEGOB, SENEAM-SCT y NOAA.

En las últimas 24 horas, mediante los sistemas de monitoreo del **volcán Popocatepetl**, se detectaron **11 exhalaciones de baja intensidad, acompañadas de vapor de agua, gas y en ocasiones ligeras cantidades de ceniza**. Además, se registro **una explosión moderada ayer** a las 20:22 h y 27 minutos de tremor de baja amplitud. Durante la mañana y **al momento de este reporte, se observa una ligera emisión de vapor de agua y gases volcánicos con dirección sur**.


NIVEL DE ALERTA	SEMAFORO	AMARILLO-FASE 2	RECOMENDACIONES PARA LA FASE AMARILLO FASE 2
	Incremento de actividad: <ul style="list-style-type: none"> Pluma de vapor de agua y gas Ligera caída de ceniza en áreas cercanas Caída de fragmentos incandescentes Crecimiento y destrucción de domos de lava Posibilidad de flujos piroclásticos por explosiones Flujos de lodo o escombros de corto alcance 		<ol style="list-style-type: none"> Continuar con el radio de seguridad de 12 km, por lo que la permanencia en esa área no está permitida. Controlar el tránsito entre Santiago Xalitzintla y San Pedro Nexapa, vía Paso de Cortés. A las autoridades de Protección Civil, mantener sus procedimientos preventivos, de acuerdo con sus planes operativos. A la población se le recomienda elevar la atención a los avisos de las autoridades de su localidad y se exhorta a no acercarse al volcán, y mucho menos al cráter. Mantenerse fuera de cañadas ante posibles flujos de lodo, principalmente en temporada de lluvias.

PRONOSTICO DE CAIDA DE CENIZA

En caso de una exhalación de ceniza volcánica, **el pronóstico de trayectoria hacia el este, cambiando al noreste**, (simulando exhalación cada hora en las próximas 6 horas) a su paso por la zona oeste, centro y este-noreste del estado de Puebla; zona centro del estado de Veracruz y Golfo de México, para **las primeras 12 horas de pronóstico**, (09:00 a las 21:00 hora local). Posteriormente para las últimas 12 horas de pronóstico, (21:00 a las 09:00 hora local del día siguiente), las trayectorias continuarán en la zona centro del estado de Veracruz y Golfo de México.

SIN PRONOSTICO DE CAIDA DE CENIZA PARA EL ESTADO



SISMOS	Se registró sismo de magnitud de 4.1 grados Richter, a las 07:22:42 hrs con localización del epicentro a 39 km al suroeste de Tonalá, Chiapas. NO PERCIBIDO EN EL ESTADO DE MORELOS.	
	REPORTE DE DAÑOS A LA POBLACION PROTECCIÓN CIVIL Sin reporte de daños a la población ni a la infraestructura en salud.	



<http://ssm.gob.mx>



Servicios de Salud Morelos



@MorelosSalud

Callejón Borda N°3 Col. Centro C.P. 62000
 Teléfono (777) 312 62 31 / 314 33 36 ext. 222

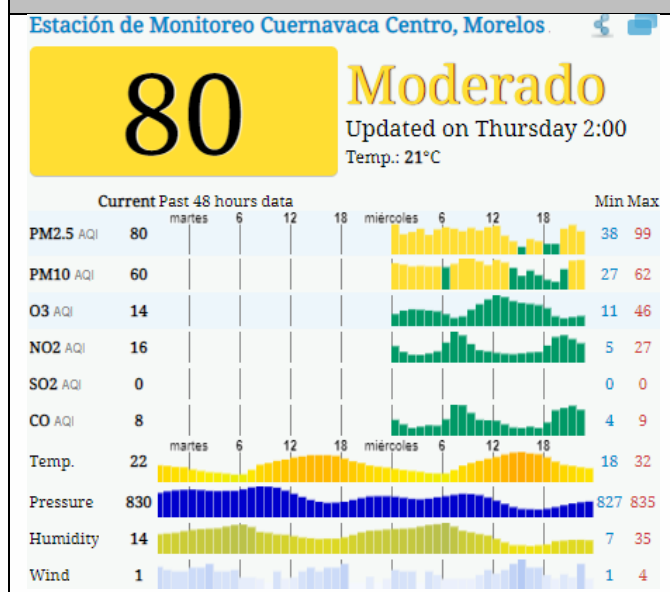
Calle Gómez Azcárate No. 205, Col. Lomas de la Selva
 C.P. 62270, Cuernavaca, Morelos. Tel.: 777 102 25 56

INFORME DE TEMPERATURAS Y CALIDAD DEL AIRE

Fuente: Comisión Estatal de Agua (CEAGUA)

ICA	CALIDAD DEL AIRE	RECOMENDACIONES A LA POBLACIÓN
0-50	Buena	No se anticipan impactos a la salud cuando la calidad del aire se encuentra en este intervalo.
51-100	Moderada	Las personas extraordinariamente sensitivas deben considerar limitación de los esfuerzos físicos excesivos y prolongados al aire.
101-150	Dañina a la salud de los grupos sensitivos	Los niños adultos activos, y personas con enfermedades respiratorias tales como el asma, deben evitar los esfuerzos físicos excesivos y prolongados al aire.
151-200	Dañina a la salud	Los niños adultos activos, y personas con enfermedades respiratorias tales como el asma, deben evitar los esfuerzos físicos excesivos y prolongados al aire libre; las demás personas, especialmente los niños, deben limitar los esfuerzos excesivos y prolongados al aire libre.
201-300	Muy dañina a la salud	Los niños adultos activos, y personas con enfermedades respiratorias tales como el asma, deben evitar todos los esfuerzos excesivos al aire libre; las demás personas, especialmente los niños, deben limitar los esfuerzos físicos excesivos al aire libre.
300+	Arriesgado	

CALIDAD DEL AIRE CUERNAVACA, MORELOS.

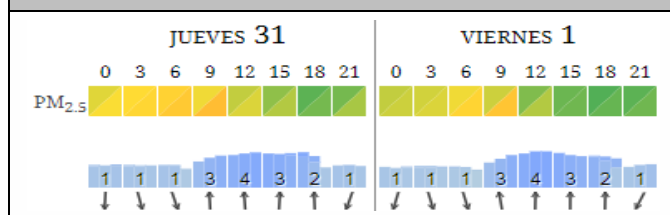


PRONOSTICO DE TEMPERATURAS POR MUNICIPIO

Municipio	Min.	Max.	Municipio	Min.	Max.
Amacuzac	12°	38°	Tepalcingo	15°	35°
Cuatla	17°	33°	Ayala	16°	35°
Jiutepec	16°	34°	Huitzilac	06°	23°
Temixco	17°	36°	Tepoztlán	14°	34°
Tlaltizapan	15°	35°	Zacualpan	13°	30°
Axochiapan	16°	36°	Tlalquitenango	15°	41°
Cuernavaca	16°	33°	Puente de Ixtla	15°	39°
Jojutla	16°	40°			

Elaboró: Enrique Hernández
Hidrometeorólogo

PRONOSTICO DE LA CALIDAD DEL AIRE



TEMPERATURAS MAXIMAS Y MINIMAS, ÚLTIMAS 24 HRS

Mínimas

Huitzilac	06° 23°
Tetela del Volcán	11° 26°
Totolapan	12° 28°
Ocuituco	12° 28°

Máximas

Tlaquiltenango	15° 41°
Jojutla	16° 40°
Axochiapan	16° 36°
Zacatepec	17° 38°



<http://ssm.gob.mx>



Servicios de Salud Morelos



@MorelosSalud

Callejón Borda N°3 Col. Centro C.P. 62000
 Teléfono (777) 312 62 31 / 314 33 36 ext. 222

Calle Gómez Azcárate No. 205, Col. Lomas de la Selva
 C.P. 62270, Cuernavaca, Morelos. Tel.: 777 102 25 56



MORELOS
2018 - 2024

**SERVICIOS
DE SALUD**

Fecha: 31 de marzo del 2021
Semana Epidemiológica: 13
Área: Coordinación de Vigilancia Epidemiológica, **UIES.**

INFORME DE MONITOREO EPIDEMIOLÓGICO

Fuente: Jurisdicciones Sanitarias del estado de Morelos.

JURISDICCION SANITARIA I:

- SIN EVENTOS EXTRAORDINARIOS.

JURISDICCION SANITARIA II:

- SIN EVENTOS EXTRAORDINARIOS.

JURISDICCION SANITARIA III:

- SIN EVENTOS EXTRAORDINARIOS.



<http://ssm.gob.mx>



Servicios de Salud Morelos



@MorelosSalud

Callejón Borda N°3 Col. Centro C.P. 62000
Teléfono (777) 312 62 31 / 314 33 36 ext. 222

**Calle Gómez Azcárate No. 205, Col. Lomas de la Selva
C.P. 62270, Cuernavaca, Morelos. Tel.: 777 102 25 56**